

La rue de Nachy : le "cœur historique" de Woippy

La rue de Nachy est la plus ancienne rue de Woippy. Son nom vient du mot latin *aqua*, l'eau, présente aux deux extrémités de la rue, avec une source en haut et une mare en bas (d'où le lavoir de la Folie, ouvert en 1825 au pied de la Haute Maison). Au Moyen Âge, *aqua* a donné *aixy* ou *aixey*, et comme on disait "en aixy", le *x* s'étant transformé en *ch*, la lettre *n* s'est accolée avec l'usage à la lettre *a*, et le tout est devenu *Nachy*. On y trouve les plus anciennes demeures de Woippy, datant du milieu du XVI^e siècle, comme la maison avec une fenêtre d'angle en haut de la rue sur la droite.



L'église Saint-Etienne : un don de Rose Marcus (1850)

Jusqu'au milieu du XIX^e siècle, l'église de Woippy se trouvait sur la route menant à Lorry, au milieu du cimetière ; tombant en ruines, interdite au culte, elle a été remplacée par une nouvelle église, de style ogival du XIII^e siècle, construite entre 1848 et 1850 à ses frais et sur un terrain lui appartenant, par Mademoiselle Rose MARCUS.




La maison de Biche : le presbytère de Woippy

Cette demeure, dont la partie la plus ancienne est une élégante tourelle du XVI^e siècle, abrite le presbytère de Woippy depuis 1893. La porte d'entrée est surmontée d'un animal sculpté qui est sans doute un animal de boucherie. Le nom de la rue (rue de Biche) n'a rien à voir avec cet animal, mais avec la famille *de Bize*, une famille de bouchers messins qui à une époque était propriétaire du bâtiment.

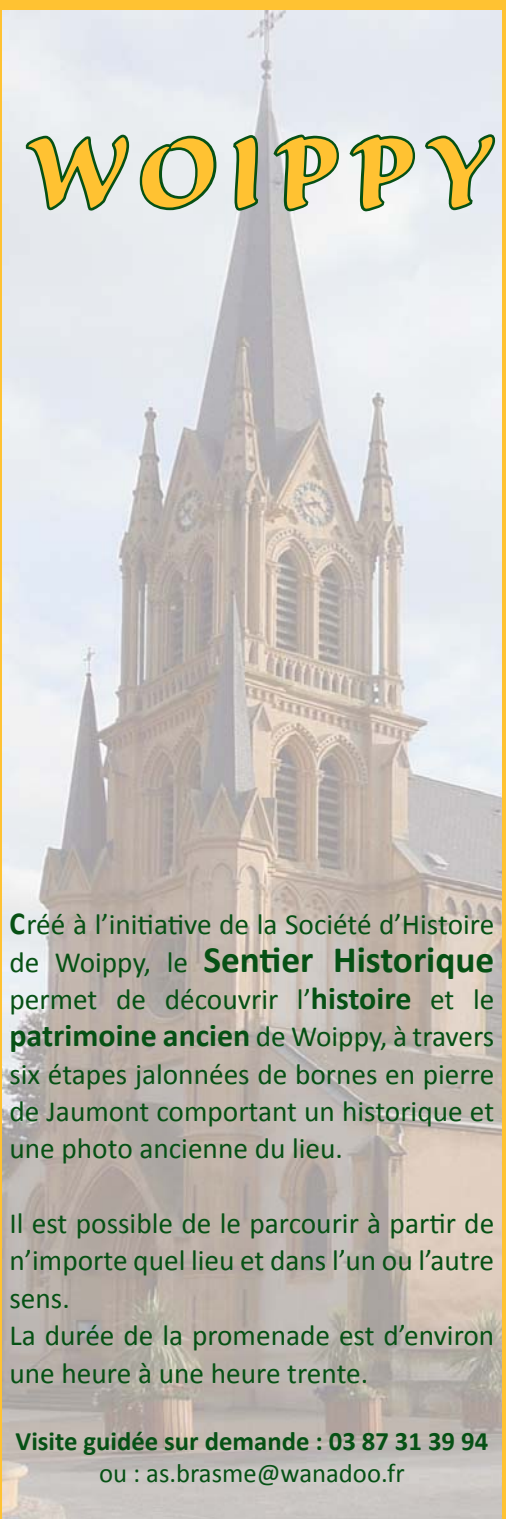


Le Château de Woippy (XIII^e-XIV^e siècles)

Situé rue de Briey, ce château appartient jusqu'à la Révolution au chapitre de la cathédrale de Metz, seigneur de Woippy. Il se compose d'un donjon carré de trois étages (12 m) et de 4 tourelles d'angle rondes à poivrière, reliées par un mur d'enceinte jadis crénelé (l'une de ces tours servait de prison, car le Chapitre exerçait la justice). Chaque année s'y tenaient les plaids annaux, réunion des chefs de famille et des propriétaires où le chapitre rappelait ses droits de seigneur et les obligations des habitants. Le château était entouré de douves alimentées par le ruisseau de Woippy, et un pont-levis permettait d'accéder à l'entrée depuis la rue.



Le Sentier Historique



Créé à l'initiative de la Société d'Histoire de Woippy, le **Sentier Historique** permet de découvrir l'**histoire** et le **patrimoine ancien** de Woippy, à travers six étapes jalonnées de bornes en pierre de Jaumont comportant un historique et une photo ancienne du lieu.

Il est possible de le parcourir à partir de n'importe quel lieu et dans l'un ou l'autre sens.

La durée de la promenade est d'environ une heure à une heure trente.

Visite guidée sur demande : 03 87 31 39 94
ou : as.brasme@wanadoo.fr



le Château

L'école Saint-Exupéry


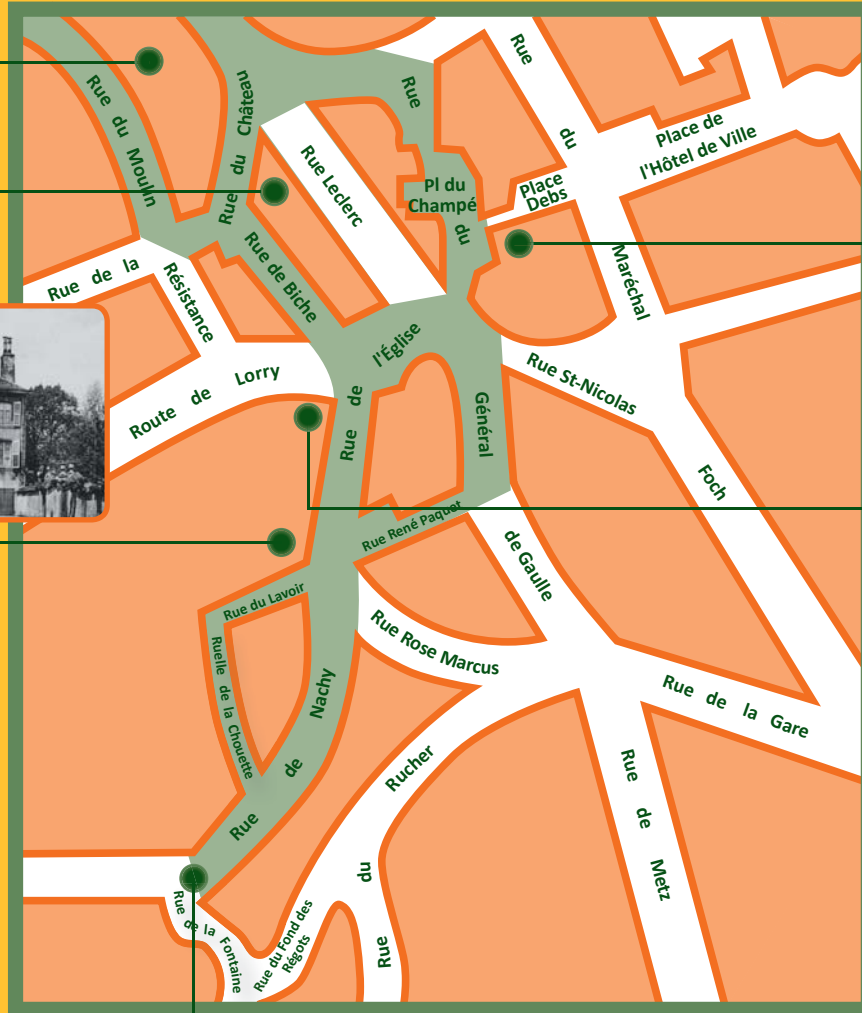


L'école Saint-Exupéry : l'ancien château Ficquelmont

Construit vers le milieu du XVIII^e siècle au centre du village par le chanoine Charles de Ficquelmont (massacré à Metz le 15 mai 1792 pour avoir appelé un hussard à rejoindre l'armée des émigrés), ce bâtiment est devenu entre les deux guerres l'école des garçons de Woippy. Il a été rehaussé d'un étage en 1950.



la maison de Biche



l'église

La Haute Maison : une maison forte du XV^e siècle

La Haute Maison est un donjon crénelé de 14 m de hauteur, édifié au XV^e siècle par le chapitre de la cathédrale de Metz, seigneur de Woippy avant la Révolution. Avec les terres qui lui étaient rattachées, elle faisait partie des "trescens" (métairies) du chapitre, cédés par adjudication à un chanoine qui l'affermait par bail à un fermier (vers 1655, le chanoine trescensier de la Haute Maison était BOSSUET). Le 29 mars 1668, des habitants de Woippy réfugiés au sommet font le coup de feu sur des cavaliers espagnols et les contraignent à abandonner le village.



la Haute Maison

la rue de Natchy

